

Escuela de Postgrado UPC – Área de Investigaciones
CICLO DE CONFERENCIAS DOCTORALES PARA MBA'S
(20, 27 de Mayo y 3 de Junio 2009)

UNA APROXIMACIÓN PARA UNA ESTRATEGIA DE DESARROLLO REGIONAL

Centralización y litoralización... agotadas.

Expositor: Dr. César Lama
cesarlama@gmail.com



Presentación

- 1. Introducción
- 2. Ordenamiento Territorial: Conceptos
- 3. Proceso de Urbanización – Formación del Espacio Peruano
- 4-5. Las aglomeraciones urbanas.
- 6. El desajuste urbano ambiental.
- 7-8-9-10- Tendencias del Poblamiento, la concentración y la litoralización.
- 11. Conclusiones.

EXPOSICION UPC- 2009

1. Introducción: La ciudad factor estratégico



2. Ordenamiento Territorial

a. Definición → Interacción de ámbitos jurisdiccionales -
- Organización Espacial – Sociedad Civil

b. Justificación:

- Complejidad y diversidad del medio físico
- Crecimiento desigual y diversidad cultural
- Intensificación del aprovechamiento de RRNN.
- Proceso de urbanización complejo



3. Proceso de Urbanización y Formación del Espacio Urbano Peruano.



4. Las Aglomeraciones Urbanas



5. Geomorfología del Espacio Urbano

Metasistemas y Biosistemas

Urbano-ambientales.

Simple



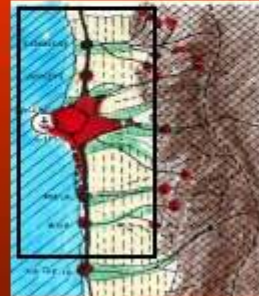
Ciudad Principal Media
Base Productiva Primaria
Unidad Geomorfológica

Complejo

Poligonos Urbanos
Base Productiva Compleja
Complejo Geomorfológico



Polarizado



Metrópolis predominante
Base de Servicios Complejos
Unidad Geomorfológica

6. El desajuste urbano ambiental

El riesgo ambiental es un proceso en curso permanente

•Riesgos Ambientales en el Metasistema.

Riesgos Físicos:

- Asentamiento
- dinámica superficial
- Crecimiento fractal

Riesgos Químicos:

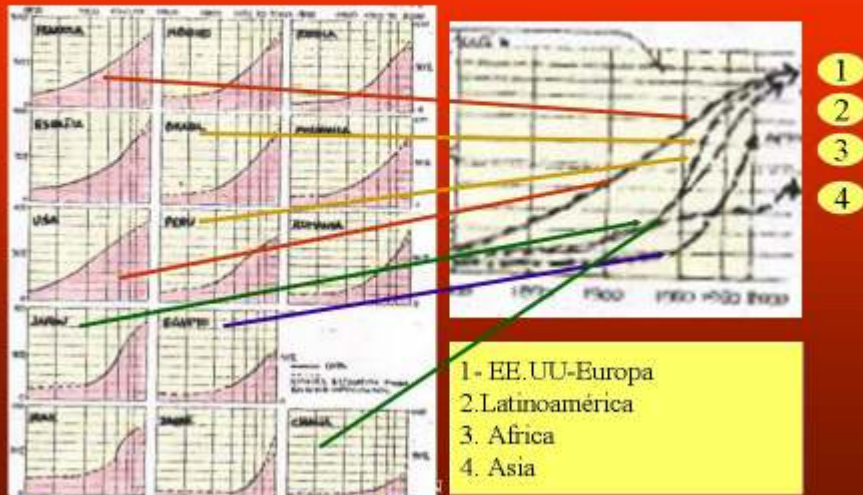
- Mutación microclimática
- Residuos agourbanos
- Degradación ambiental

Riesgos Sociales:

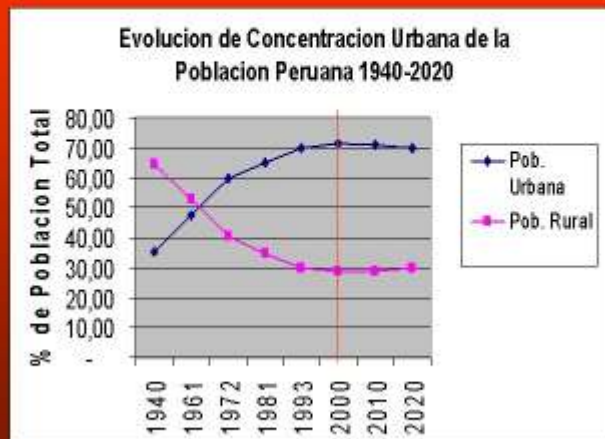
- Economía urbana desigual
- Desequilibrios sociales y pobreza

EXPOSICION UPC- 2009

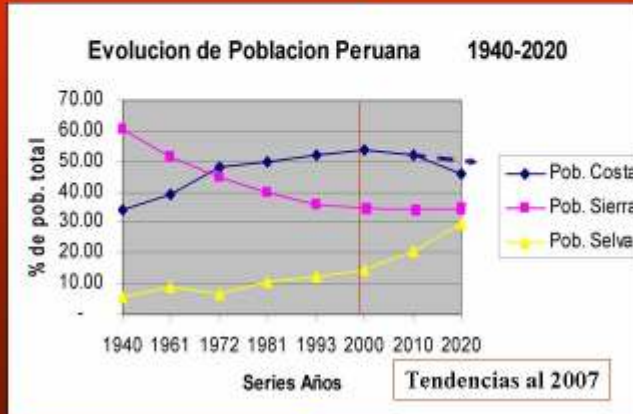
7. Tendencias Generales de Crecimiento Urbano.



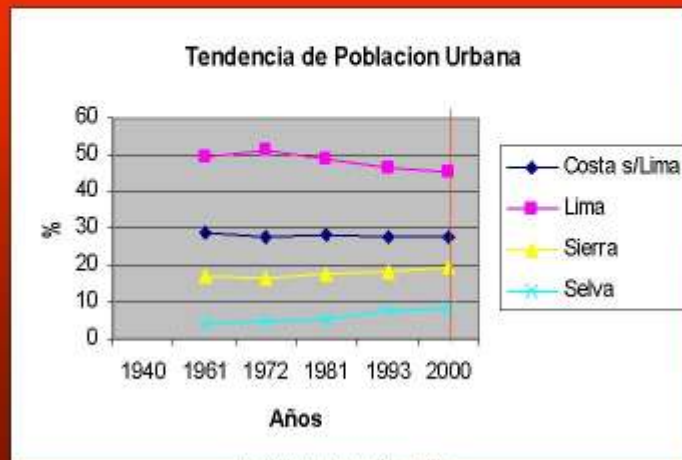
8. Tendencias de la Concentración Urbana



9. Tendencias de Poblamiento: Costa sigue cayendo y Sierra se estabiliza



10. Litoralizacion agotada



11. La respuesta desde la Ruralidad

- Estimular las potencialidades naturales
- Articular su economía a la globalización



Agroindustria y derivados lácteos, frutícolas etc.

Turismo rural y vivencial

Estimular la dignidad de la persona humana: La experiencia Antioquia

Significado social del proyecto Caso de Antioquia



**Inversión Social:
Fachadas compartidas**
"Mejorando Mi Pueblo"
S/ 198,000 soles

Indicadores	Al inicio del Proyecto	A 1 año del proyecto
Viviendas involucradas	60	120
Vicariantes mensuales	1	300
Valor involucrado	Sin mercado	Oferta y demanda
Limpieza Pública	Desacabó	Auto mantenido
SS HH en viviendas	2	25 viviendas
Establecimiento comerciales	3	18
Albergues de turismo	2 cuartos	18 albergues
Costado fachadas	Desacabó	Estimulo pasado
Puntos venta	Desacabó	Tendencia en 80%

Estimula Competitividad:



Fachada en pueblo de San Damían



Participación ciudadana para Mejorar Pueblos en Chiriquiyacu

Auto-estimulo en pueblo Nieve-Nieve

EXPOSICION UPC- 2009



Significado social del proyecto Caso de Antioquia



**Inversión Social:
Fachadas compartidas
"Mejorando Mi Pueblo"
S/. 198,000 soles**

Indicadores	Al inicio del Proyecto	A 1 año del proyecto
Viviendas involucradas	60	120
Visitantes mensuales	5	300
Valor involucrado	Sin mercado	Oferta y demanda
Limpieza Pública	Desacato	Auto cuidado
SS HH en viviendas	2	25 viviendas
Establecimientos comerciales	3	18
Albergues de turismo	2 cuartos	19 albergues
Cuidado fachadas	Desacato	Esforo cuidado
Pinzas plásticas	Desacato	Tendencia en 80%

Estimula Competitividad:



Fachada en pueblo de San Damían.



Participación ciudadana para Mejorar Pueblos en Chinchero

Auto-estimulo en pueblo Nieve-Nieve

EXPOSICION UPC- 2009



Conclusiones.

- El proceso de Poblamiento y formación de la sociedad peruana ha sido complejo y traumático..
- La concentración y litoralización están agotadas.
- La Ciudad aparece como eje de la descentralización y de la democracia: formando redes; es social y ambientalmente crítica. Extrema pobreza y contaminación son las huellas de su desarrollo.
- Es esencial resolver la relación Ciudad-Región vía las redes urbano-rurales con ENFOQUE TERRITORIAL.
- Emergencia de nuevas METRÓPOLIS REGIONALES
- El Ordenamiento del Territorio: relaciones entre Estado-Organización Espacial y Sociedad Civil marco adecuado para desarrollar relación Ciudad-Región.
- Internacionalización de esquemas Urbanos Regionales: opción de la globalización para el desarrollo de la competitividad.
- Estimular las fuerzas humanas y naturales del país desde la RURALIDAD

Por ahora ...
la Ciudad es el
el lugar en cual viviremos
la mayoría... Nueva
Ruralidad emerge...
Alternativa Urbano-rural
es viable.

Desarrollo Regional con
Enfoque Territorial

Ciudad- Región es base
del proceso de
descentralización y
desarrollo desde la
RURALIDAD

EXPOSICION UPC- 2009